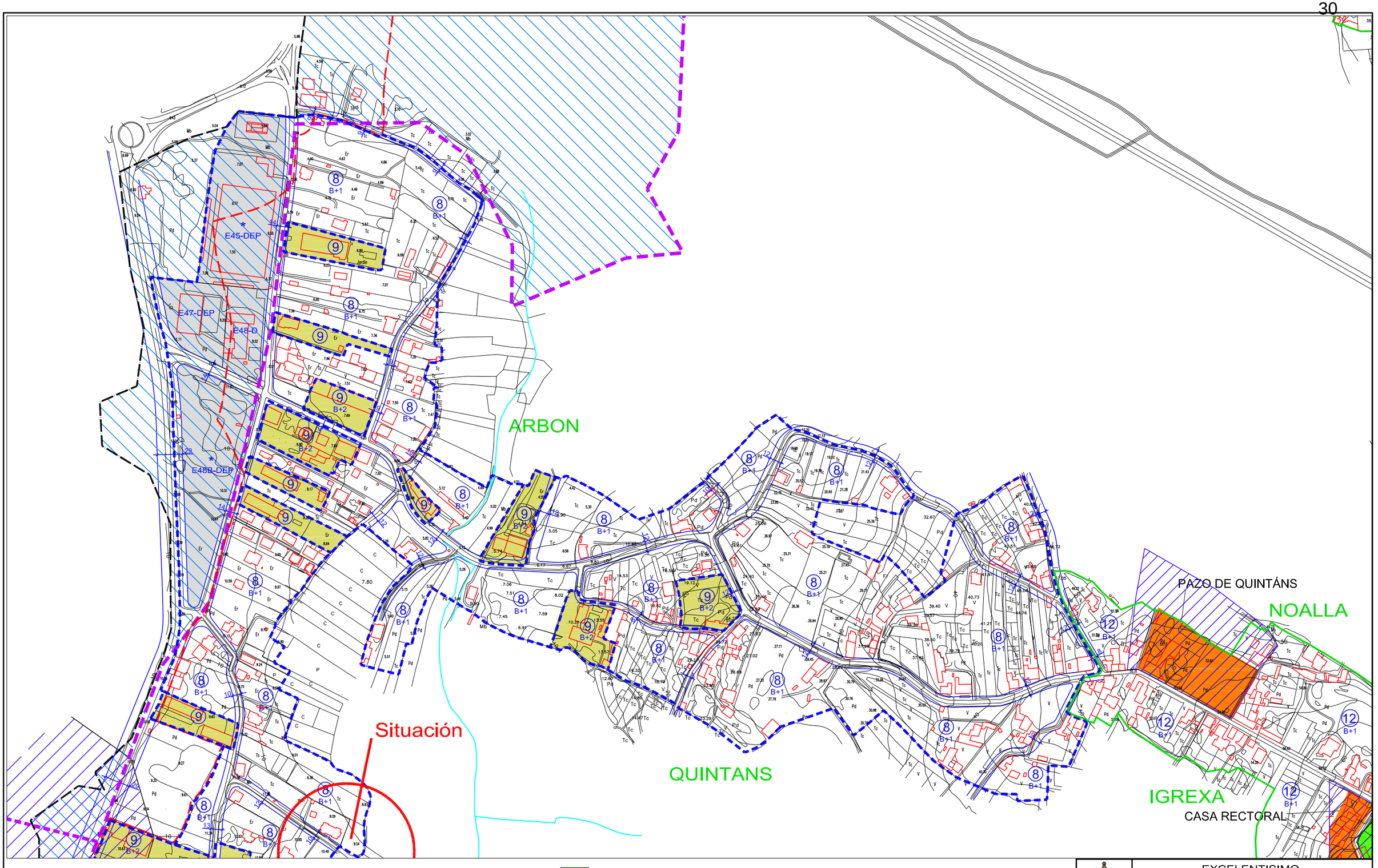

SOLO URBANO

- LÍMITE DO SOLO URBANO / DE ORDENANZA
- PERI-3 PLAN ESPECIAL DE REFORMA INTERIOR Nº
- PEMNR-5 PLAN ESPECIAL DE MELLORA DO NUCLEO RURAL
- 12 ANCHO DO VIAL ENTRE ALINEACIÓNS
- (8) ORDENANZA Nº
- B+1 Nº DE PLANTAS

- LIMITE RED NATURA
- LIMITE DO SOLO URBANIZABLE
- LIMITE DO SOLO DE NUCLEO RURAL
- SOLO RUSTICO DE PROTECCION DO PATRIMONIO
- SOLO RUSTICO DE PROTECCION DE ESPACIOS NATURALES
- BIENES DO CATALOGO DE PATRIMONIO ARQUITECTONICO E ETNOGRAFINO
- ZONAS DE PROTECCION DO PATRIMONIO ARQUEOLOXICO, ARQUITECTONICO E ETNOGRAFICO

- ESPACIOS LIBRES DE USO E DOMINIO PUBLICO
- EQUIPAMENTOS

DEP	DEPORTIVO
CC	CIVICO-CULTURAL
A	ADMINISTRATIVO
R	RELIXIOSO
D	DOCENTE
S	SERVICIOS TECNICOS
C	CEMITERIO
*	DE SISTEMAS XERAIS

PLANEAMENTO VIXENTE

- DESLINDE DO DOMINIO PUBLICO MARITIMO TERRESTRE
- LIMITE DE SERVIDUMBRE DE PROTECCION

EXCELENTISIMO
CONCELLO DE SANXENXO

PLAN XERAL
DE ORDENACION MUNICIPAL

PLANO Nº
7.6

O CONSULTOR
interurban, s.a.
URBANISMO E INGENIERIA

PLANEAMENTO
ORDENACION
DEL TERRITORIO

ESCALA: 1/2000,A-1
1/4000,A-3

FECHA: ENE-2003

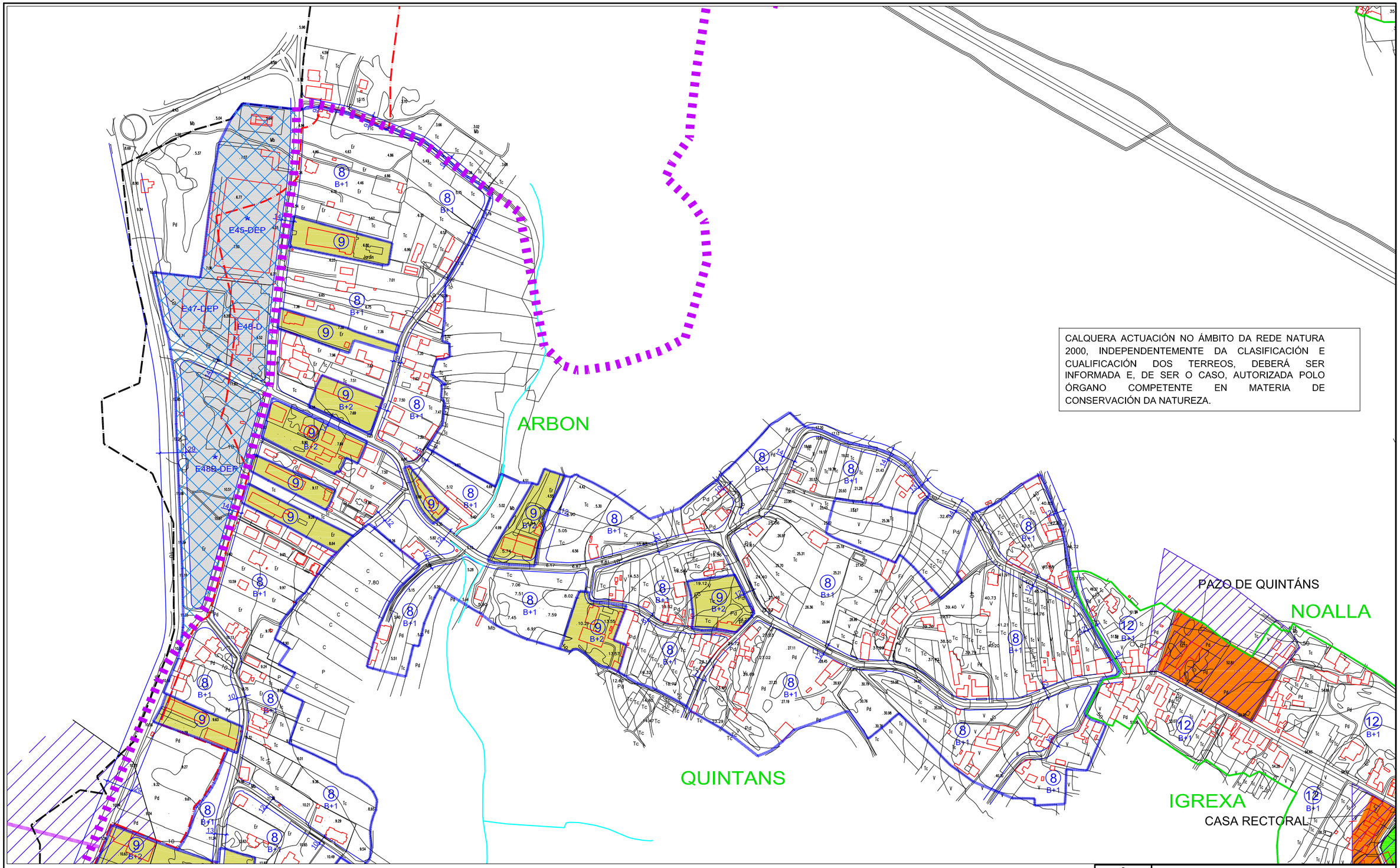

CALQUERA ACTUACIÓN NO ÁMBITO DA REDE NATURA 2000, INDEPENDENTEMENTE DA CLASIFICACIÓN E CUALIFICACIÓN DOS TERREOS, DEBERÁ SER INFORMADA E, DE SER O CASO, AUTORIZADA POLO ÓRGANO COMPETENTE EN MATERIA DE CONSERVACIÓN DA NATUREZA.

SOLO URBANO

- LÍMITE DO SOLO URBANO / DE ORDENANZA
- PERI-3 — PLAN ESPECIAL DE REFORMA INTERIOR Nº
- PEMNR-5 — PLAN ESPECIAL DE MELLORA DO NUCLEO RURAL
- 12 — ANCHO DO VIAL ENTRE ALINEACIÓNS
- (8) — ORDENANZA Nº
- B+1 — Nº DE PLANTAS

- LIMITE RED NATURA
- LIMITE DO SOLO URBANIZABLE
- LIMITE DO SOLO DE NUCLEO RURAL
- SOLO RUSTICO DE PROTECCION DO PATRIMONIO
- ZONA DE PROTECCION DE ESPACIOS NATURALES
- BIENES DO CATALOGO DE PATRIMONIO ARQUITECTONICO E ETNOGRAFINO
- ZONAS DE PROTECCION DO PATRIMONIO ARQUEOLOXICO, ARQUITECTONICO E ETNOGRAFICO

- ESPACIOS LIBRES DE USO E DOMINIO PUBLICO
- EQUIPAMENTOS

DEP	DEPORTIVO
CC	CIVICO–CULTURAL
A	ADMINISTRATIVO
R	RELIXIOSO
D	DOCENTE
S	SERVICIOS TECNICOS
C	CEMITERIO
*	DE SISTEMAS XERAIS

PLANEAMENTO MODIFICACIÓN Nº6

- DESLINDE DO DOMINIO PUBLICO MARITIMO TERRESTRE
- LIMITE DE SERVIDUMBRE DE PROTECCION

EXCELENTISIMO
CONCELLO DE SANXENXO

PLAN XERAL
DE ORDENACION MUNICIPAL

PLANO Nº 7.6

O Arquitecto Municipal

Rafael Vázquez Abal

PROPUESTA MODIFICACIÓN:
ORDENACION
DEL TERRITORIO

ESCALA: 1/2000,A–1 1/4000,A–3

FECHA: MAR–2017

PLANEAMENTO VIXENTE

PROPUESTA MODIFICACIÓN Nº6

Situación

SOLO URBANO

- LÍMITE DO SOLO URBANO / DE ORDENANZA
- PERI-3 PLAN ESPECIAL DE REFORMA INTERIOR Nª
- PEMNR-5 PLAN ESPECIAL DE MELLORA DO NUCLEO RURAL
- 12 ANCHO DO VIAL ENTRE ALINEACIÓNS
- (8) ORDENANZA Nª
- B+1 Nª DE PLANTAS

- LIMITE RED NATURA
- LIMITE DO SOLO URBANIZABLE
- LIMITE DO SOLO DE NUCLEO RURAL
- SOLO RUSTICO DE PROTECCION DO PATRIMONIO
- ZONA DE PROTECCION DE ESPACIOS NATURALES
- BIENES DO CATALOGO DE PATRIMONIO ARQUITECTONICO E ETNOGRAFINO
- ZONAS DE PROTECCION DO PATRIMONIO ARQUEOLOXICO, ARQUITECTONICO E ETNOGRAFICO

- ESPACIOS LIBRES DE USO E DOMINIO PUBLICO
- EQUIPAMENTOS
  - DEP DEPORTIVO
  - CC CIVICO-CULTURAL
  - A ADMINISTRATIVO
  - R RELIXIOSO
  - D DOCENTE
  - S SERVICIOS TECNICOS
  - C CEMITERIO
  - * DE SISTEMAS XERAIS

- DESLINDE DO DOMINIO PUBLICO MARITIMO TERRESTRE
- LIMITE DE SERVIDUMBRE DE PROTECCION

EXCELENTISIMO
CONCELLO DE SANXENXO

PLAN XERAL
DE ORDENACION MUNICIPAL

PLANO Nº 7.6

O Arquitecto Municipal

Rafael Vázquez Abal

PROPUESTA MODIFICACIÓN:
ORDENACION DEL TERRITORIO
DETALLE 1

ESCALA: 1/2000

FECHA: MAR-2016

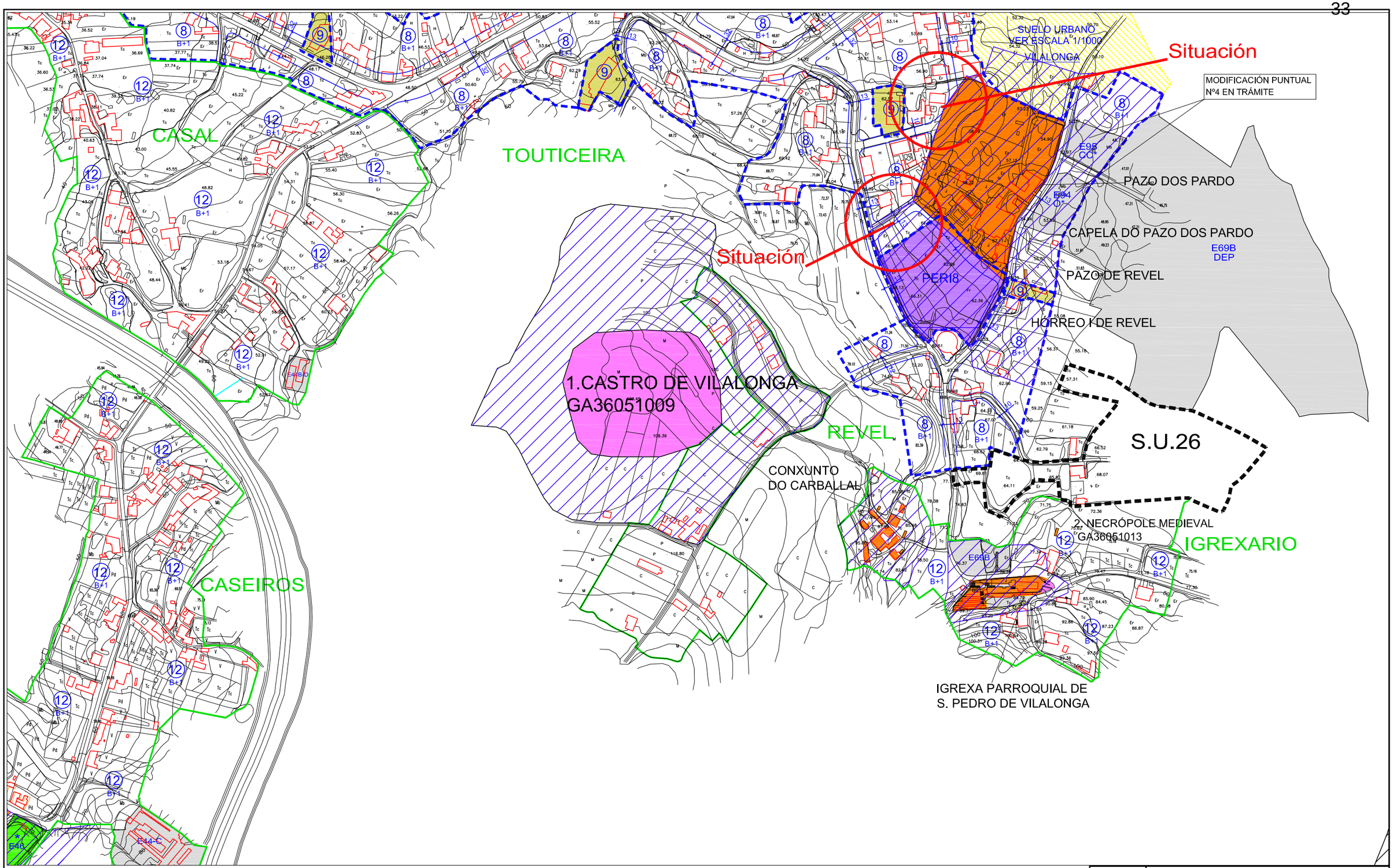

SOLO URBANO

- LÍMITE DO SOLO URBANO / DE ORDENANZA
- PERI-3 — PLAN ESPECIAL DE REFORMA INTERIOR Nº
- PEMNR-5 — PLAN ESPECIAL DE MELLORA DO NUCLEO RURAL
- 12 — ANCHO DO VIAL ENTRE ALINEACIÓNS
- (8) — ORDENANZA Nº
- B+1 — Nº DE PLANTAS

- LIMITE RED NATURA
- LIMITE DO SOLO URBANIZABLE
- LIMITE DO SOLO DE NUCLEO RURAL
- SOLO RUSTICO DE PROTECCION DO PATRIMONIO
- SOLO RUSTICO DE PROTECCION DE ESPACIOS NATURALES
- BIENES DO CATALOGO DE PATRIMONIO ARQUITECTONICO E ETNOGRAFINO
- ZONAS DE PROTECCION DO PATRIMONIO ARQUEOLOXICO, ARQUITECTONICO E ETNOGRAFICO

- ESPACIOS LIBRES DE USO E DOMINIO PUBLICO
- EQUIPAMENTOS
  - DEP — DEPORTIVO
  - CC — CIVICO-CULTURAL
  - A — ADMINISTRATIVO
  - R — RELIXIOSO
  - D — DOCENTE
  - S — SERVICIOS TECNICOS
  - C — CEMITERIO
  - * — DE SISTEMAS XERAIS

PLANEAMENTO VIXENTE

- DESLINDE DO DOMINIO PUBLICO MARITIMO TERRESTRE
- LIMITE DE SERVIDUMBRE DE PROTECCION

EXCELENTISIMO
CONCELLO DE SANXENXO

PLAN XERAL
DE ORDENACION MUNICIPAL

PLANO Nº 7.7

O CONSULTOR
interurban, s.a.
URBANISMO E INGENIERIA

PLANEAMENTO
ORDENACION
DEL TERRITORIO

ESCALA: 1/2000,A-1 1/4000,A-3 | FECHA: ENE-2003

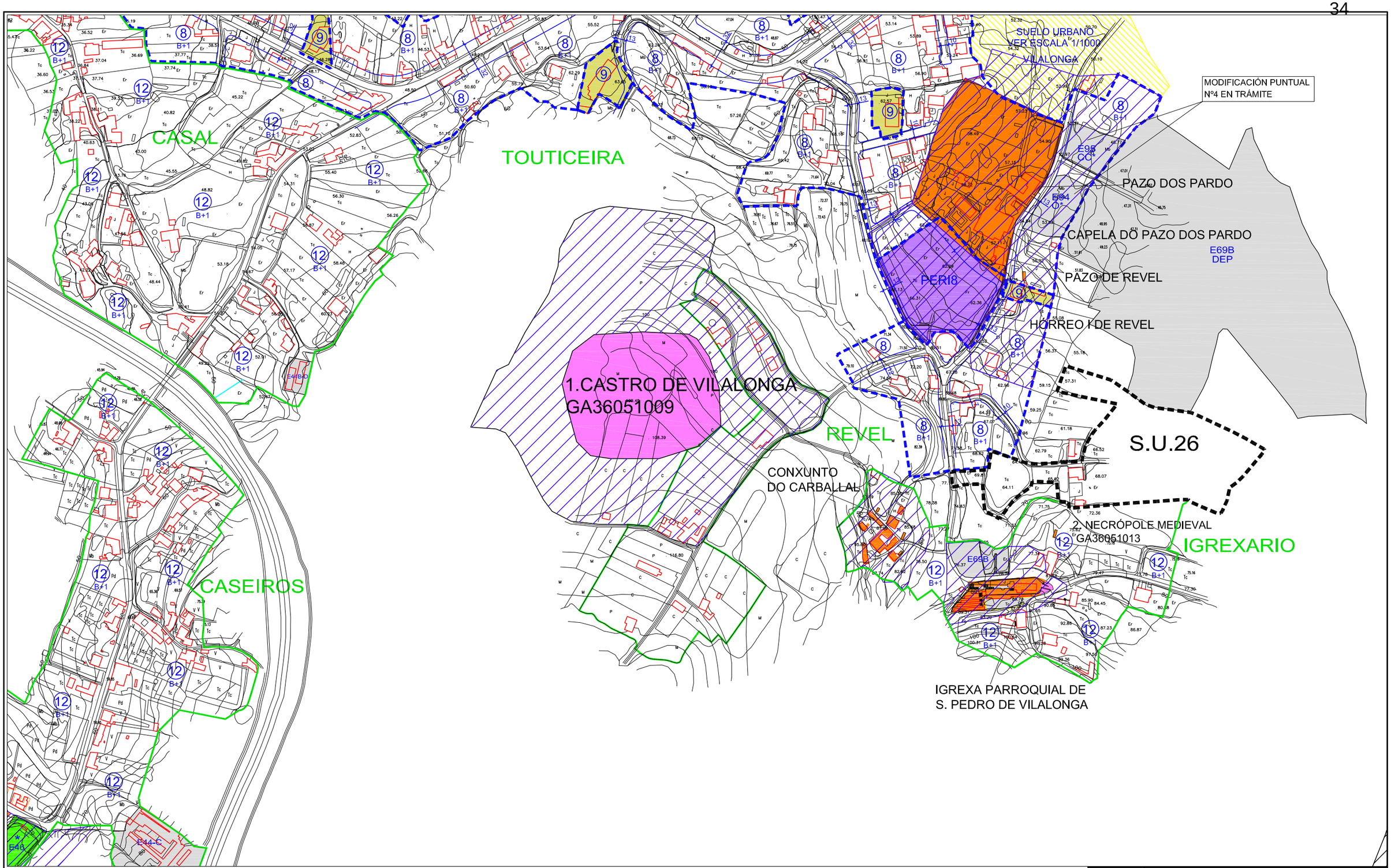

SOLO URBANO

- LÍMITE DO SOLO URBANO / DE ORDENANZA
- PERI-3 — PLAN ESPECIAL DE REFORMA INTERIOR Nº
- PEMNR-5 — PLAN ESPECIAL DE MELLORA DO NUCLEO RURAL
- 12 — ANCHO DO VIAL ENTRE ALINEACIÓNS
- (8) — ORDENANZA Nº
- B+1 — Nº DE PLANTAS

- LIMITE RED NATURA
- LIMITE DO SOLO URBANIZABLE
- LIMITE DO SOLO DE NUCLEO RURAL
- SOLO RUSTICO DE PROTECCION DO PATRIMONIO
- ZONA DE PROTECCION DE ESPACIOS NATURALES
- BIENES DO CATALOGO DE PATRIMONIO ARQUITECTONICO E ETNOGRAFINO
- ZONAS DE PROTECCION DO PATRIMONIO ARQUEOLOXICO, ARQUITECTONICO E ETNOGRAFICO

- ESPACIOS LIBRES DE USO E DOMINIO PUBLICO
- EQUIPAMENTOS

DEP	DEPORTIVO
CC	CIVICO–CULTURAL
A	ADMINISTRATIVO
R	RELIXIOSO
D	DOCENTE
S	SERVICIOS TECNICOS
C	CEMITERIO
*	DE SISTEMAS XERAIS

PLANEAMENTO MODIFICACIÓN Nº6

- DESLINDE DO DOMINIO PUBLICO MARITIMO TERRESTRE
- LIMITE DE SERVIDUMBRE DE PROTECCION

EXCELENTISIMO
CONCELLO DE SANXENXO

PLAN XERAL
DE ORDENACION MUNICIPAL

PLANO Nº 7.7

O Arquitecto Municipal

Rafael Vázquez Abal

PROPUESTA MODIFICACIÓN:
ORDENACION
DEL TERRITORIO

ESCALA: 1/2000,A-1 1/4000,A-3

FECHA: MAR-2017

PLANEAMENTO VIXENTE

PROPUESTA MODIFICACIÓN Nº6

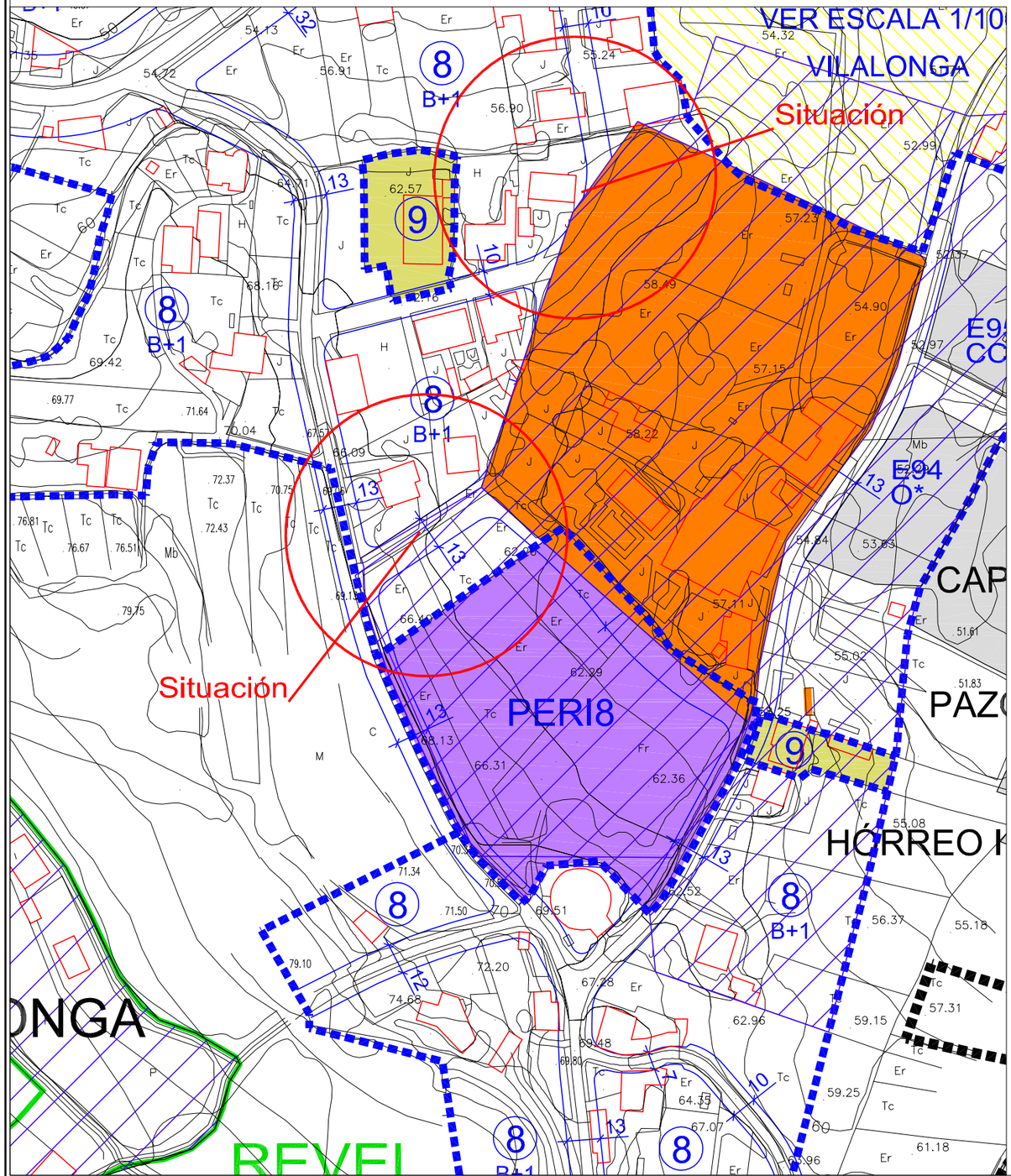

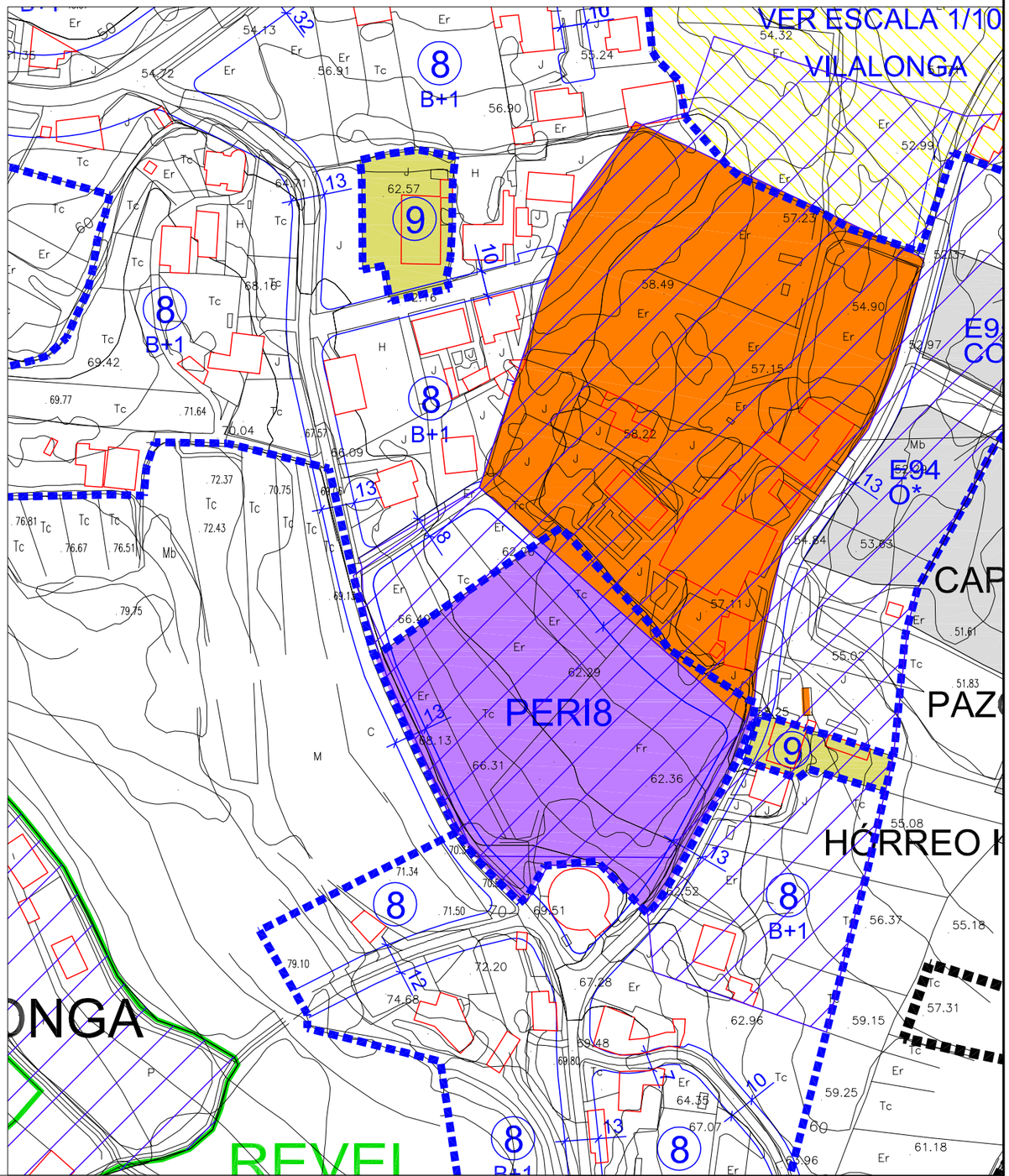

SOLO URBANO

- LÍMITE DO SOLO URBANO / DE ORDENANZA
- PERI-3 PLAN ESPECIAL DE REFORMA INTERIOR Nº
- PEMNR-5 PLAN ESPECIAL DE MELLORA DO NUCLEO RURAL
- 12 ANCHO DO VIAL ENTRE ALINEACIÓNS
- (8) ORDENANZA Nº
- B+1 Nº DE PLANTAS

- LIMITE RED NATURA
- LIMITE DO SOLO URBANIZABLE
- LIMITE DO SOLO DE NUCLEO RURAL
- SOLO RUSTICO DE PROTECCION DO PATRIMONIO
- ZONA DE PROTECCION DE ESPACIOS NATURALES
- BIENES DO CATALOGO DE PATRIMONIO ARQUITECTONICO E ETNOGRAFINO
- ZONAS DE PROTECCION DO PATRIMONIO ARQUEOLOXICO, ARQUITECTONICO E ETNOGRAFICO

- ESPACIOS LIBRES DE USO E DOMINIO PUBLICO
- EQUIPAMENTOS

DEP	DEPORTIVO
CC	CIVICO–CULTURAL
A	ADMINISTRATIVO
R	RELIXIOSO
D	DOCENTE
S	SERVICIOS TECNICOS
C	CEMITERIO
*	DE SISTEMAS XERAIS

- DESLINDE DO DOMINIO PUBLICO MARITIMO TERRESTRE
- LIMITE DE SERVIDUMBRE DE PROTECCION

EXCELENTISIMO
CONCELLO DE SANXENXO

PLAN XERAL
DE ORDENACION MUNICIPAL

PLANO Nº 7.7

O Arquitecto Municipal

Rafael Vázquez Abal

PROPUESTA MODIFICACIÓN:
ORDENACION DEL TERRITORIO
DETALLE 1

ESCALA: 1/2000

FECHA: MAR–2017

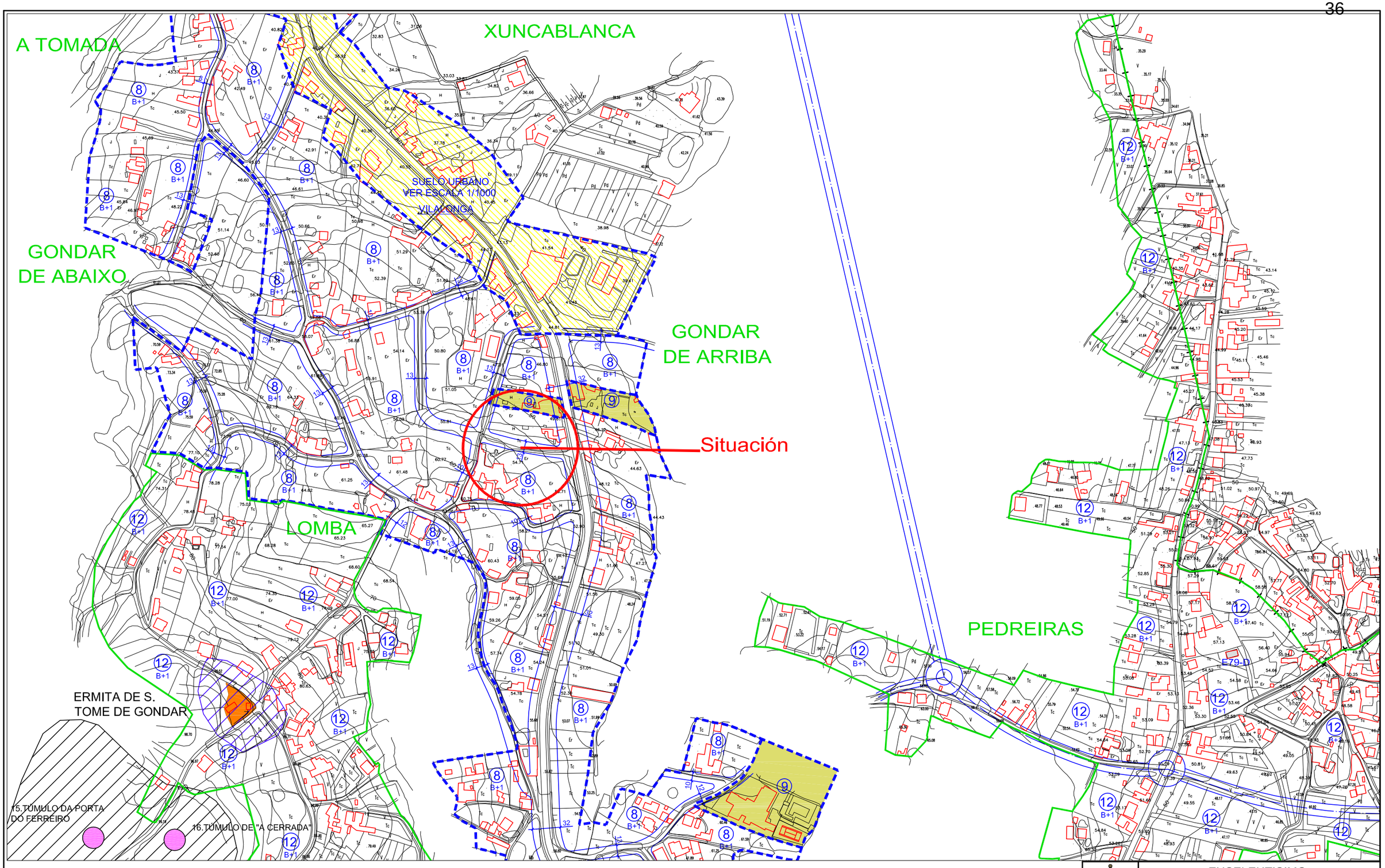

SOLO URBANO

- LÍMITE DO SOLO URBANO / DE ORDENANZA
- PERI-3 — PLAN ESPECIAL DE REFORMA INTERIOR Nº
- PEMNR-5 — PLAN ESPECIAL DE MELLORA DO NUCLEO RURAL
- 12 — ANCHO DO VIAL ENTRE ALINEACIÓNS
- (8) — ORDENANZA Nº
- B+1 — Nº DE PLANTAS

- LIMITE RED NATURA
- LIMITE DO SOLO URBANIZABLE
- LIMITE DO SOLO DE NUCLEO RURAL
- SOLO RUSTICO DE PROTECCION DO PATRIMONIO
- SOLO RUSTICO DE PROTECCION DE ESPACIOS NATURALES
- BIENES DO CATALOGO DE PATRIMONIO ARQUITECTONICO E ETNOGRAFINO
- ZONAS DE PROTECCION DO PATRIMONIO ARQUEOLOXICO, ARQUITECTONICO E ETNOGRAFICO

- ESPACIOS LIBRES DE USO E DOMINIO PUBLICO
- EQUIPAMENTOS

DEP	DEPORTIVO
CC	CIVICO-CULTURAL
A	ADMINISTRATIVO
R	RELIXIOSO
D	DOCENTE
S	SERVICIOS TECNICOS
C	CEMITERIO
*	DE SISTEMAS XERAIS

PLANEAMENTO VIXENTE

- DESLINDE DO DOMINIO PUBLICO MARITIMO TERRESTRE
- LIMITE DE SERVIDUMBRE DE PROTECCION

EXCELENTISIMO
CONCELLO DE SANXENXO

PLAN XERAL
DE ORDENACION MUNICIPAL

PLANO Nº
7.8

O CONSULTOR
interurban, s.a.
URBANISMO E INGENIERIA

PLANEAMENTO
ORDENACION
DEL TERRITORIO

ESCALA: 1/2000,A-1
1/4000,A-3

FECHA: ENE-2003

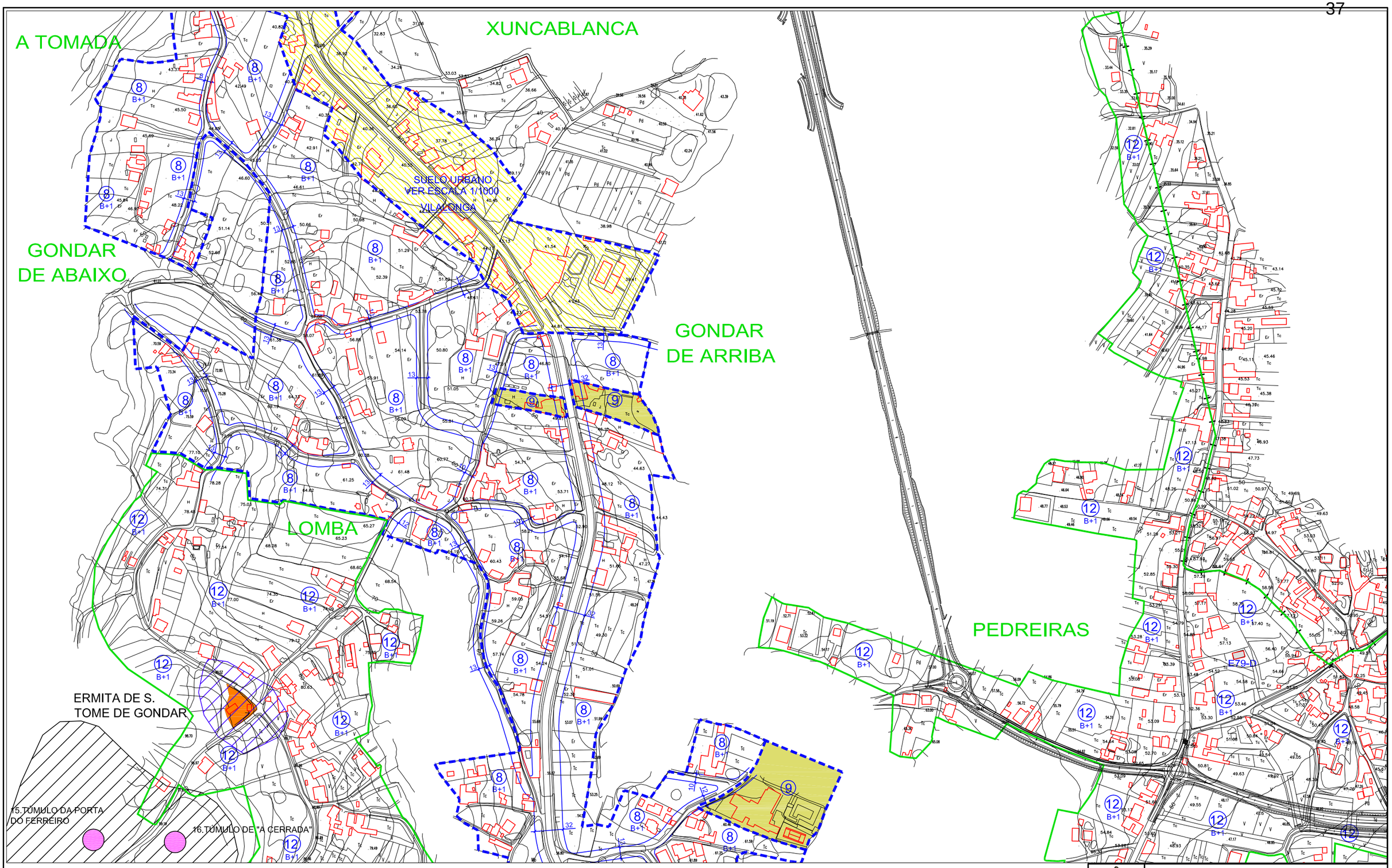

SOLO URBANO

- LÍMITE DO SOLO URBANO / DE ORDENANZA
- PERI-3 PLAN ESPECIAL DE REFORMA INTERIOR Nº
- PEMNR-5 PLAN ESPECIAL DE MELLORA DO NUCLEO RURAL
- 12 ANCHO DO VIAL ENTRE ALINEACIÓNS
- (8) ORDENANZA Nº
- B+1 Nº DE PLANTAS

- LIMITE RED NATURA
- LIMITE DO SOLO URBANIZABLE
- LIMITE DO SOLO DE NUCLEO RURAL
- SOLO RUSTICO DE PROTECCION DO PATRIMONIO
- ZONA DE PROTECCION DE ESPACIOS NATURALES
- BIENES DO CATALOGO DE PATRIMONIO ARQUITECTONICO E ETNOGRAFINO
- ZONAS DE PROTECCION DO PATRIMONIO ARQUEOLOXICO, ARQUITECTONICO E ETNOGRAFICO

- ESPACIOS LIBRES DE USO E DOMINIO PUBLICO
- EQUIPAMENTOS

DEP	DEPORTIVO
CC	CIVICO–CULTURAL
A	ADMINISTRATIVO
R	RELIXIOSO
D	DOCENTE
S	SERVICIOS TECNICOS
C	CEMITERIO
*	DE SISTEMAS XERAIS

PLANEAMENTO MODIFICACIÓN Nº6

- DESLINDE DO DOMINIO PUBLICO MARITIMO TERRESTRE
- LIMITE DE SERVIDUMBRE DE PROTECCION

EXCELENTISIMO
CONCELLO DE SANXENXO

PLAN XERAL
DE ORDENACION MUNICIPAL

PLANO Nº
7.8

O Arquitecto Municipal

Rafael Vázquez Abal

PROPUESTA MODIFICACIÓN:
ORDENACION
DEL TERRITORIO

ESCALA: 1/2000,A–1
1/4000,A–3

FECHA: MAR–2017

PLANEAMENTO VIXENTE

PROPUESTA MODIFICACIÓN Nº6

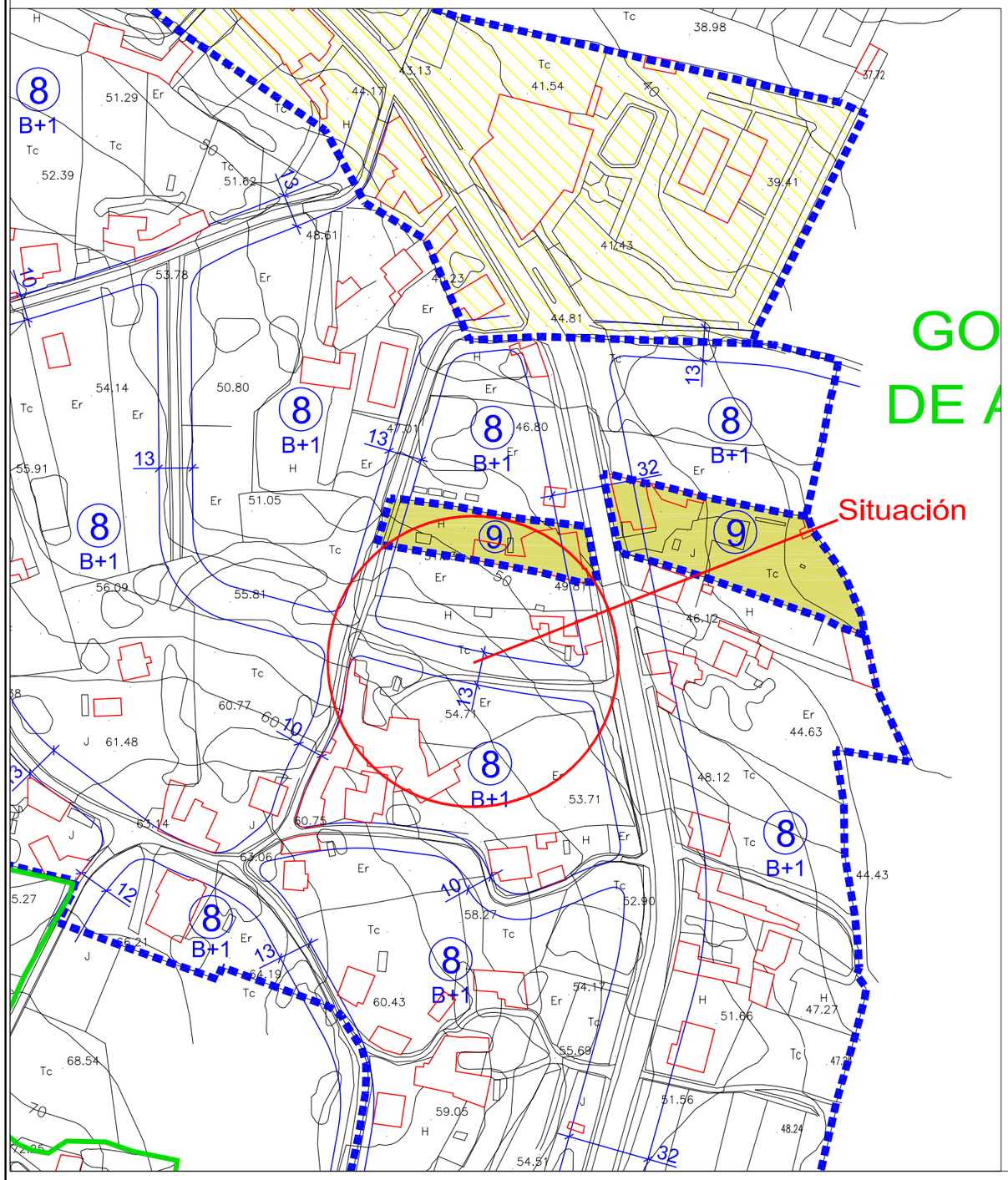

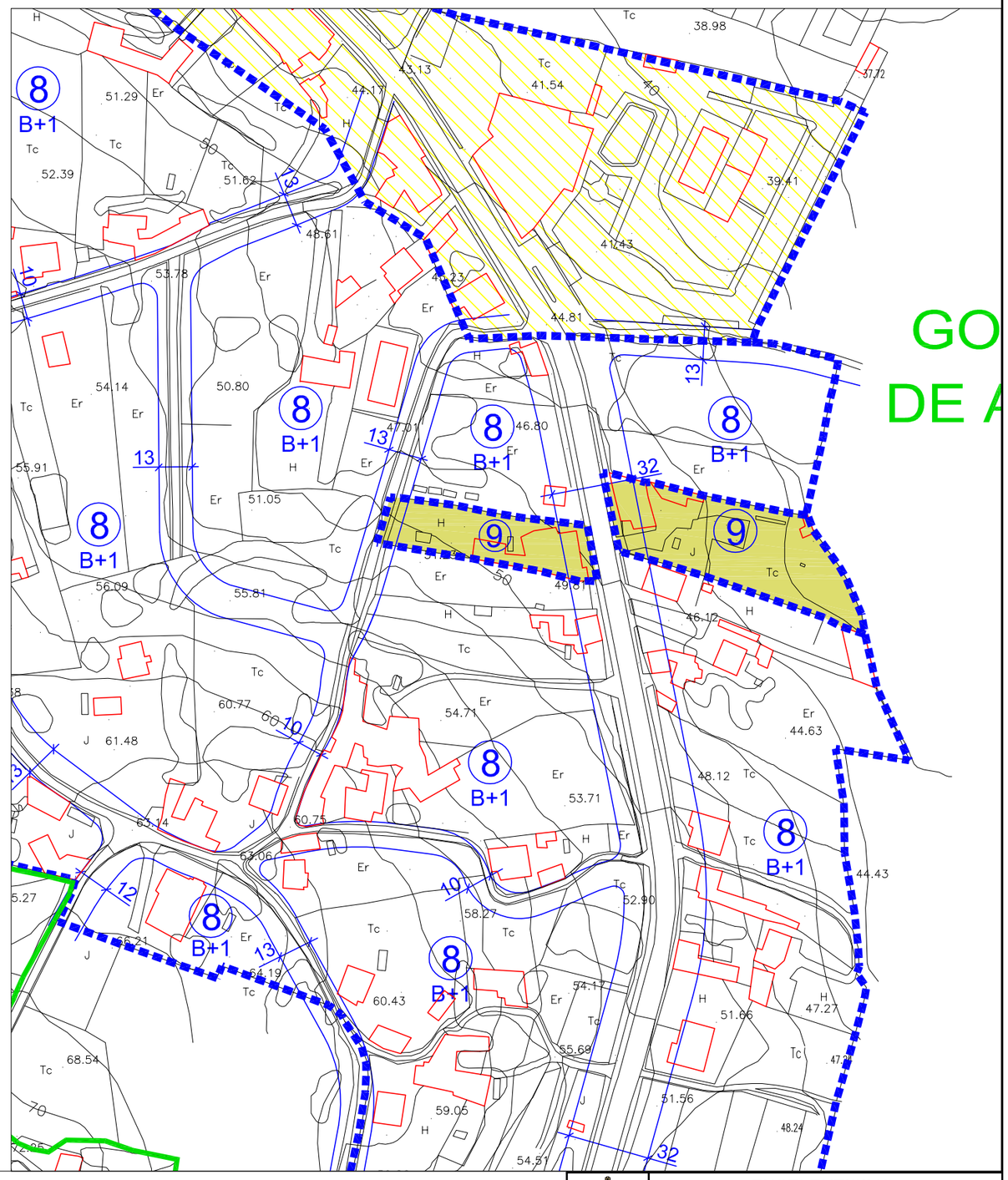

SOLO URBANO

- LÍMITE DO SOLO URBANO / DE ORDENANZA
- PERI-3 PLAN ESPECIAL DE REFORMA INTERIOR Nº
- PEMNR-5 PLAN ESPECIAL DE MELLORA DO NUCLEO RURAL
- 12 ANCHO DO VIAL ENTRE ALINEACIÓNS
- (8) ORDENANZA Nº
- B+1 Nº DE PLANTAS

- LIMITE RED NATURA
- LIMITE DO SOLO URBANIZABLE
- LIMITE DO SOLO DE NUCLEO RURAL
- SOLO RUSTICO DE PROTECCION DO PATRIMONIO
- ZONA DE PROTECCION DE ESPACIOS NATURALES
- BIENES DO CATALOGO DE PATRIMONIO ARQUITECTONICO E ETNOGRAFINO
- ZONAS DE PROTECCION DO PATRIMONIO ARQUEOLOXICO, ARQUITECTONICO E ETNOGRAFICO

- ESPACIOS LIBRES DE USO E DOMINIO PUBLICO
- EQUIPAMENTOS

DEP	DEPORTIVO
CC	CIVICO-CULTURAL
A	ADMINISTRATIVO
R	RELIXIOSO
D	DOCENTE
S	SERVICIOS TECNICOS
C	CEMITERIO
*	DE SISTEMAS XERAIS

- DESLINDE DO DOMINIO PUBLICO MARITIMO TERRESTRE
- LIMITE DE SERVIDUMBRE DE PROTECCION

EXCELENTISIMO
CONCELLO DE SANXENXO

PLAN XERAL
DE ORDENACION MUNICIPAL

PLANO Nº
7.8

O Arquitecto Municipal

Rafael Vázquez Abal

PROPUESTA MODIFICACIÓN:
ORDENACION DEL TERRITORIO
DETALLE 1

ESCALA: 1/2000

FECHA: MAR-2017

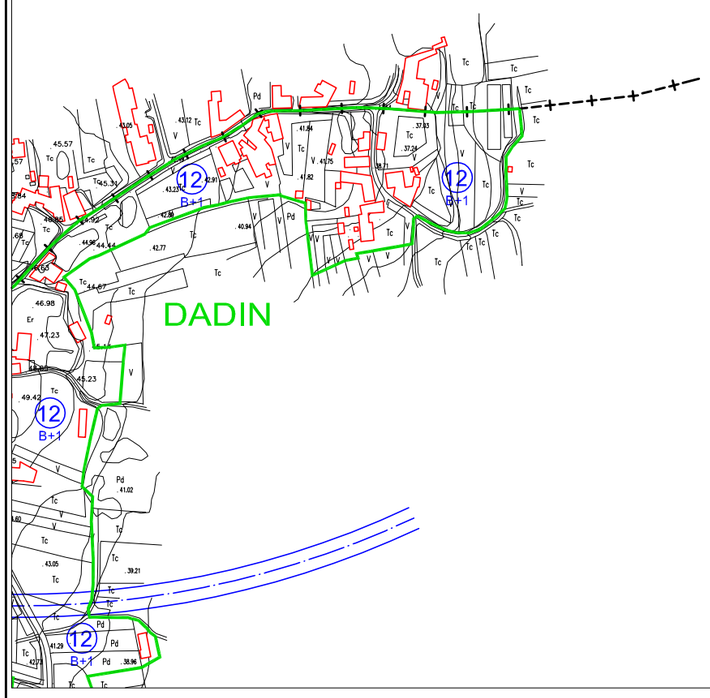

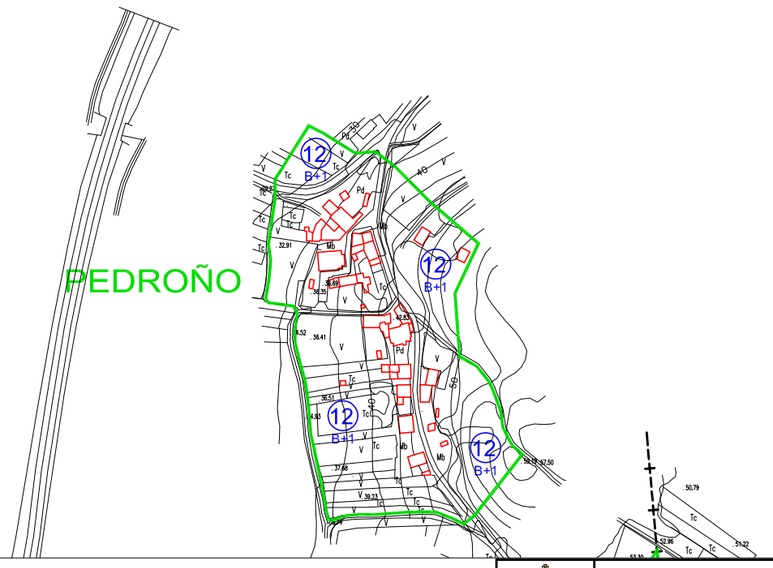

SOLO URBANO

- LÍMITE DO SOLO URBANO / DE ORDENANZA
- PERI-3 — PLAN ESPECIAL DE REFORMA INTERIOR Nº
- PEMNR-5 — PLAN ESPECIAL DE MELLORA DO NUCLEO RURAL
- 12 — ANCHO DO VIAL ENTRE ALINEACIÓNS
- (8) — ORDENANZA Nº
- B+1 — Nº DE PLANTAS

- LIMITE RED NATURA
- LIMITE DO SOLO URBANIZABLE
- LIMITE DO SOLO DE NUCLEO RURAL
- SOLO RUSTICO DE PROTECCION DO PATRIMONIO
- SOLO RUSTICO DE PROTECCION DE ESPACIOS NATURALES
- BIENES DO CATALOGO DE PATRIMONIO ARQUITECTONICO E ETNOGRAFINO
- ZONAS DE PROTECCION DO PATRIMONIO ARQUEOLOXICO, ARQUITECTONICO E ETNOGRAFICO

- ESPACIOS LIBRES DE USO E DOMINIO PUBLICO
- EQUIPAMENTOS

DEP	DEPORTIVO
CC	CIVICO–CULTURAL
A	ADMINISTRATIVO
R	RELIXIOSO
D	DOCENTE
S	SERVICIOS TECNICOS
C	CEMITERIO
*	DE SISTEMAS XERAIS

PLANEAMENTO VIXENTE

- DESLINDE DO DOMINIO PUBLICO MARITIMO TERRESTRE
- LIMITE DE SERVIDUMBRE DE PROTECCION

EXCELENTISIMO
CONCELLO DE SANXENXO

PLAN XERAL
DE ORDENACION MUNICIPAL

PLANO Nº
7.9

O CONSULTOR
interurban, s.a.
URBANISMO E INGENIERIA

PLANEAMENTO
ORDENACION
DEL TERRITORIO

ESCALA: 1/2000,A-1
1/4000,A-3

FECHA: ENE-2003

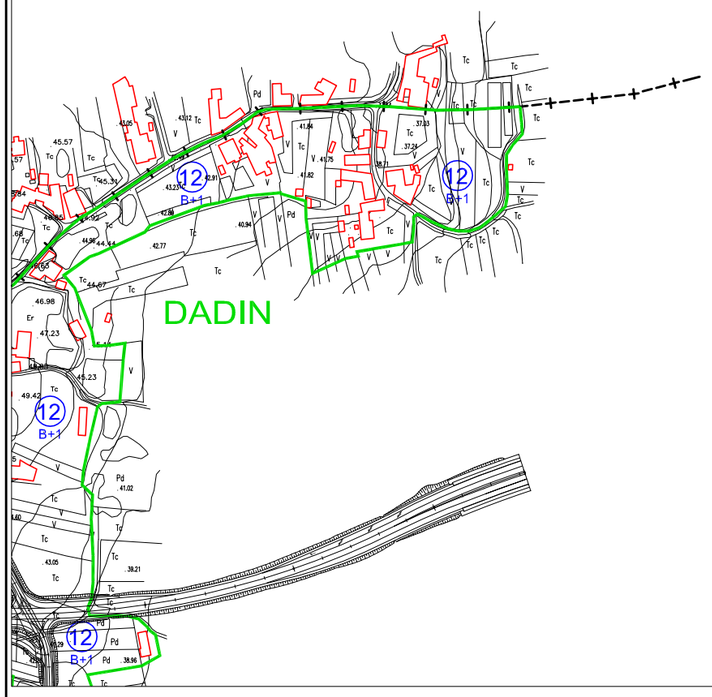

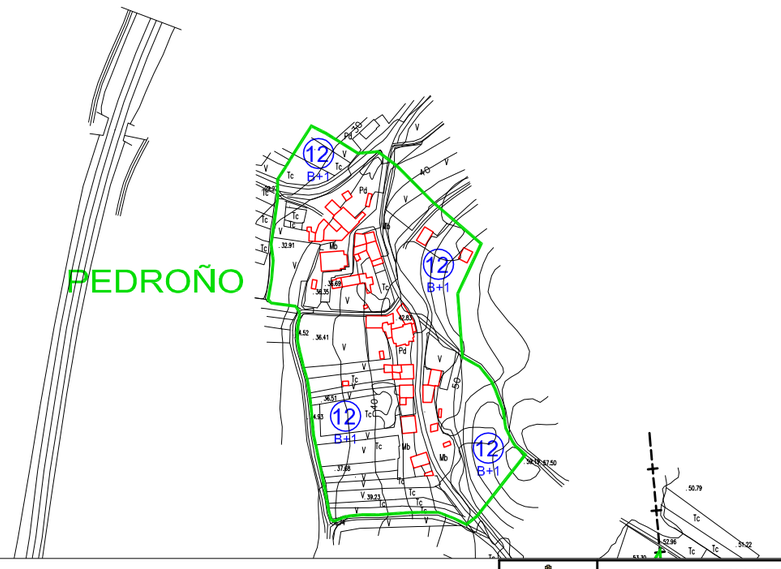

SOLO URBANO

- LÍMITE DO SOLO URBANO / DE ORDENANZA
- PERI-3 — PLAN ESPECIAL DE REFORMA INTERIOR Nº
- PEMNR-5 — PLAN ESPECIAL DE MELLORA DO NUCLEO RURAL
- 12 — ANCHO DO VIAL ENTRE ALINEACIÓNS
- (8) — ORDENANZA Nº
- B+1 — Nº DE PLANTAS

- LIMITE RED NATURA
- LIMITE DO SOLO URBANIZABLE
- LIMITE DO SOLO DE NUCLEO RURAL
- SOLO RUSTICO DE PROTECCION DO PATRIMONIO
- SOLO RUSTICO DE PROTECCION DE ESPACIOS NATURALES
- BIENES DO CATALOGO DE PATRIMONIO ARQUITECTONICO E ETNOGRAFINO
- ZONAS DE PROTECCION DO PATRIMONIO ARQUEOLOXICO, ARQUITECTONICO E ETNOGRAFICO

- ESPACIOS LIBRES DE USO E DOMINIO PUBLICO
- EQUIPAMENTOS

DEP	DEPORTIVO
CC	CIVICO-CULTURAL
A	ADMINISTRATIVO
R	RELIXIOSO
D	DOCENTE
S	SERVICIOS TECNICOS
C	CEMITERIO
*	DE SISTEMAS XERAIS

PLANEAMENTO MODIFICACIÓN Nº6

- DESLINDE DO DOMINIO PUBLICO MARITIMO TERRESTRE
- LIMITE DE SERVIDUMBRE DE PROTECCION

EXCELENTISIMO
CONCELLO DE SANXENXO

PLAN XERAL
DE ORDENACION MUNICIPAL

PLANO Nº
7.9

O Arquitecto Municipal

Rafael Vázquez Abal

PROPUESTA MODIFICACIÓN:
ORDENACION
DEL TERRITORIO

ESCALA: 1/2000,A-1
1/4000,A-3

FECHA: MAR-2017

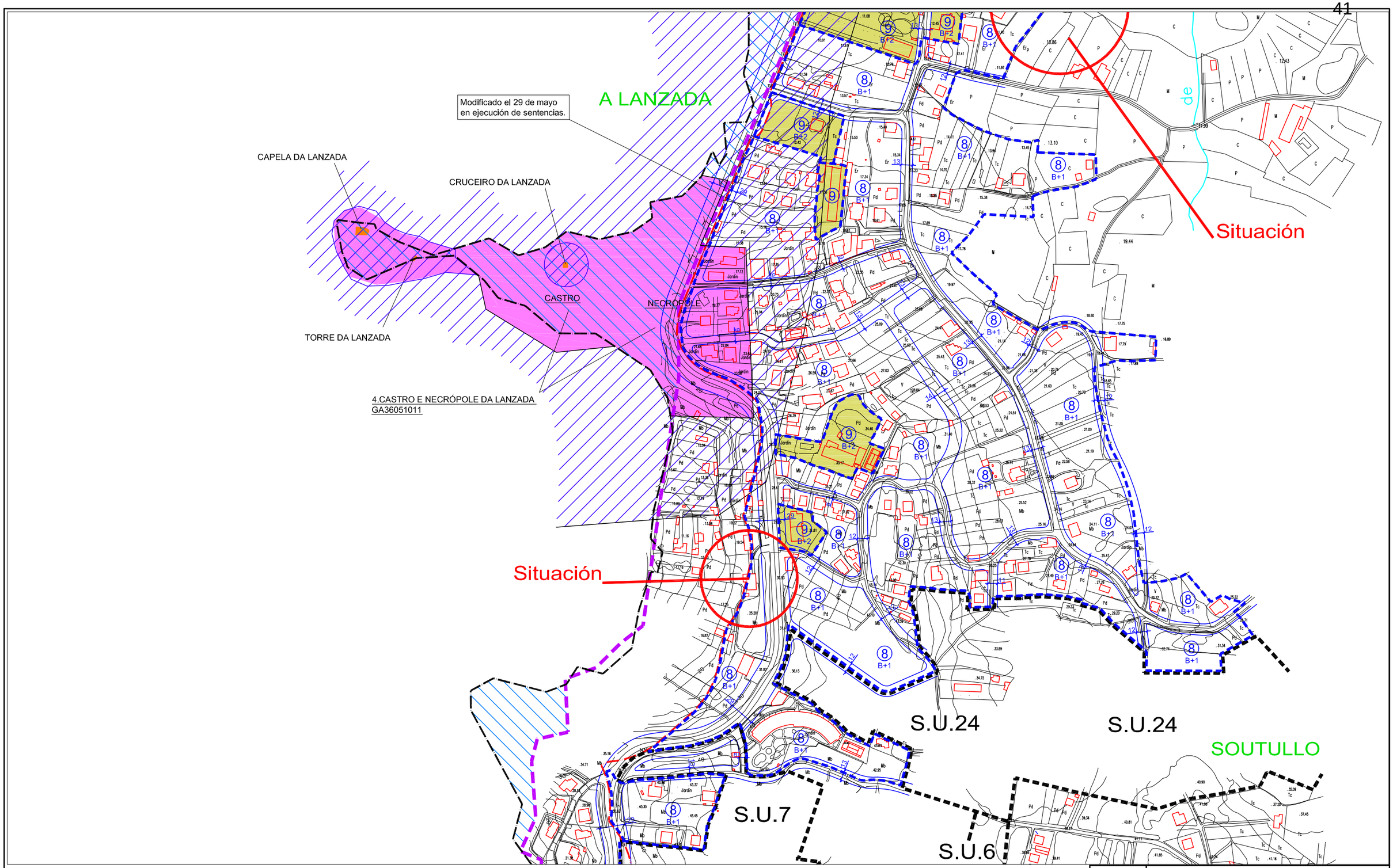

SOLO URBANO

- LÍMITE DO SOLO URBANO / DE ORDENANZA
- PERI-3 PLAN ESPECIAL DE REFORMA INTERIOR Nº
- PEMNR-5 PLAN ESPECIAL DE MELLORA DO NUCLEO RURAL
- 12 ANCHO DO VIAL ENTRE ALINEACIÓNS
- (8) ORDENANZA Nº
- B+1 Nº DE PLANTAS

- LIMITE RED NATURA
- LIMITE DO SOLO URBANIZABLE
- LIMITE DO SOLO DE NUCLEO RURAL
- SOLO RUSTICO DE PROTECCION DO PATRIMONIO
- SOLO RUSTICO DE PROTECCION DE ESPACIOS NATURALES
- BIENES DO CATALOGO DE PATRIMONIO ARQUITECTONICO E ETNOGRAFINO
- ZONAS DE PROTECCION DO PATRIMONIO ARQUEOLOXICO, ARQUITECTONICO E ETNOGRAFICO

- ESPACIOS LIBRES DE USO E DOMINIO PUBLICO
- EQUIPAMENTOS

DEP	DEPORTIVO
CC	CIVICO-CULTURAL
A	ADMINISTRATIVO
R	RELIXIOSO
D	DOCENTE
S	SERVICIOS TECNICOS
C	CEMITERIO
*	DE SISTEMAS XERAIS

PLANEAMENTO VIXENTE

- DESLINDE DO DOMINIO PUBLICO MARITIMO TERRESTRE
- LIMITE DE SERVIDUMBRE DE PROTECCION

EXCELENTISIMO
CONCELLO DE SANXENXO

PLAN XERAL
DE ORDENACION MUNICIPAL

PLANO Nº
7.10

O CONSULTOR
interurban, s.a.
URBANISMO E INGENIERIA

PLANEAMENTO
ORDENACION
DEL TERRITORIO

ESCALA: 1/2000,A-1
1/4000,A-3

FECHA: ENE-2003

CALQUERA ACTUACIÓN NO ÁMBITO DA REDE NATURA 2000, INDEPENDENTEMENTE DA CLASIFICACIÓN E CUALIFICACIÓN DOS TERREOS, DEBERÁ SER INFORMADA E, DE SER O CASO, AUTORIZADA POLO ÓRGANO COMPETENTE EN MATERIA DE CONSERVACIÓN DA NATUREZA.

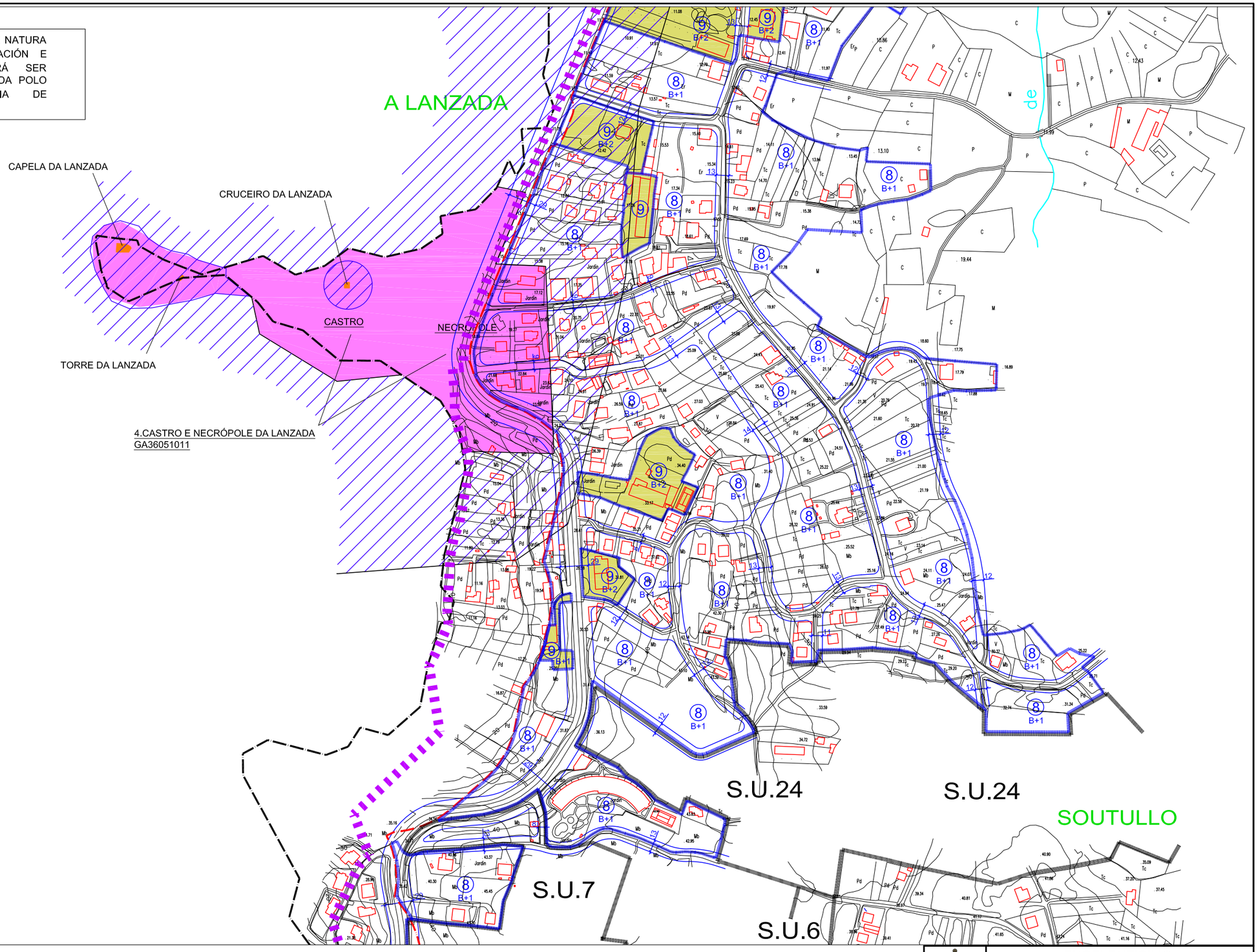

SOLO URBANO

- LÍMITE DO SOLO URBANO / DE ORDENANZA
- PERI-3 PLAN ESPECIAL DE REFORMA INTERIOR Nº
- PEMNR-5 PLAN ESPECIAL DE MELLORA DO NUCLEO RURAL
- 12 ANCHO DO VIAL ENTRE ALINEACIÓNS
- (8) ORDENANZA Nº
- B+1 Nº DE PLANTAS

- LIMITE RED NATURA
- LIMITE DO SOLO URBANIZABLE
- LIMITE DO SOLO DE NUCLEO RURAL
- SOLO RUSTICO DE PROTECCION DO PATRIMONIO
- ZONA DE PROTECCION DE ESPACIOS NATURALES
- BIENES DO CATALOGO DE PATRIMONIO ARQUITECTONICO E ETNOGRAFINO
- ZONAS DE PROTECCION DO PATRIMONIO ARQUEOLOXICO, ARQUITECTONICO E ETNOGRAFICO

- ESPACIOS LIBRES DE USO E DOMINIO PUBLICO
- EQUIPAMENTOS

DEP	DEPORTIVO
CC	CIVICO–CULTURAL
A	ADMINISTRATIVO
R	RELIXIOSO
D	DOCENTE
S	SERVICIOS TECNICOS
C	CEMITERIO
*	DE SISTEMAS XERAIS

PLANEAMENTO MODIFICACIÓN Nº6

- DESLINDE DO DOMINIO PUBLICO MARITIMO TERRESTRE
- LIMITE DE SERVIDUMBRE DE PROTECCION

EXCELENTISIMO
CONCELLO DE SANXENXO

PLAN XERAL
DE ORDENACION MUNICIPAL

PLANO Nº
7.10

O Arquitecto Municipal

Rafael Vázquez Abal

PROPUESTA MODIFICACIÓN:
ORDENACION
DEL TERRITORIO

ESCALA: 1/2000,A-1
1/4000,A-3

FECHA: MAR-2017