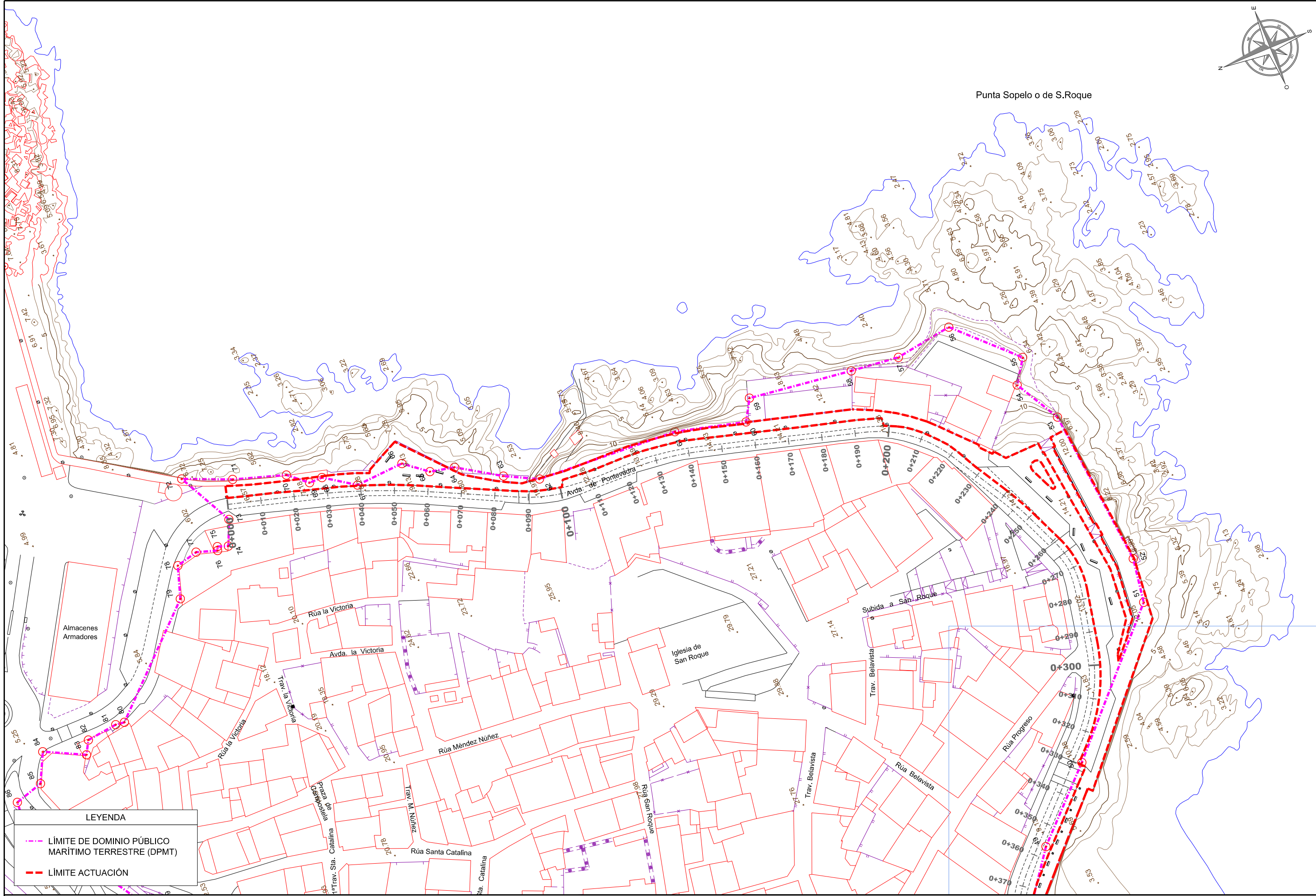
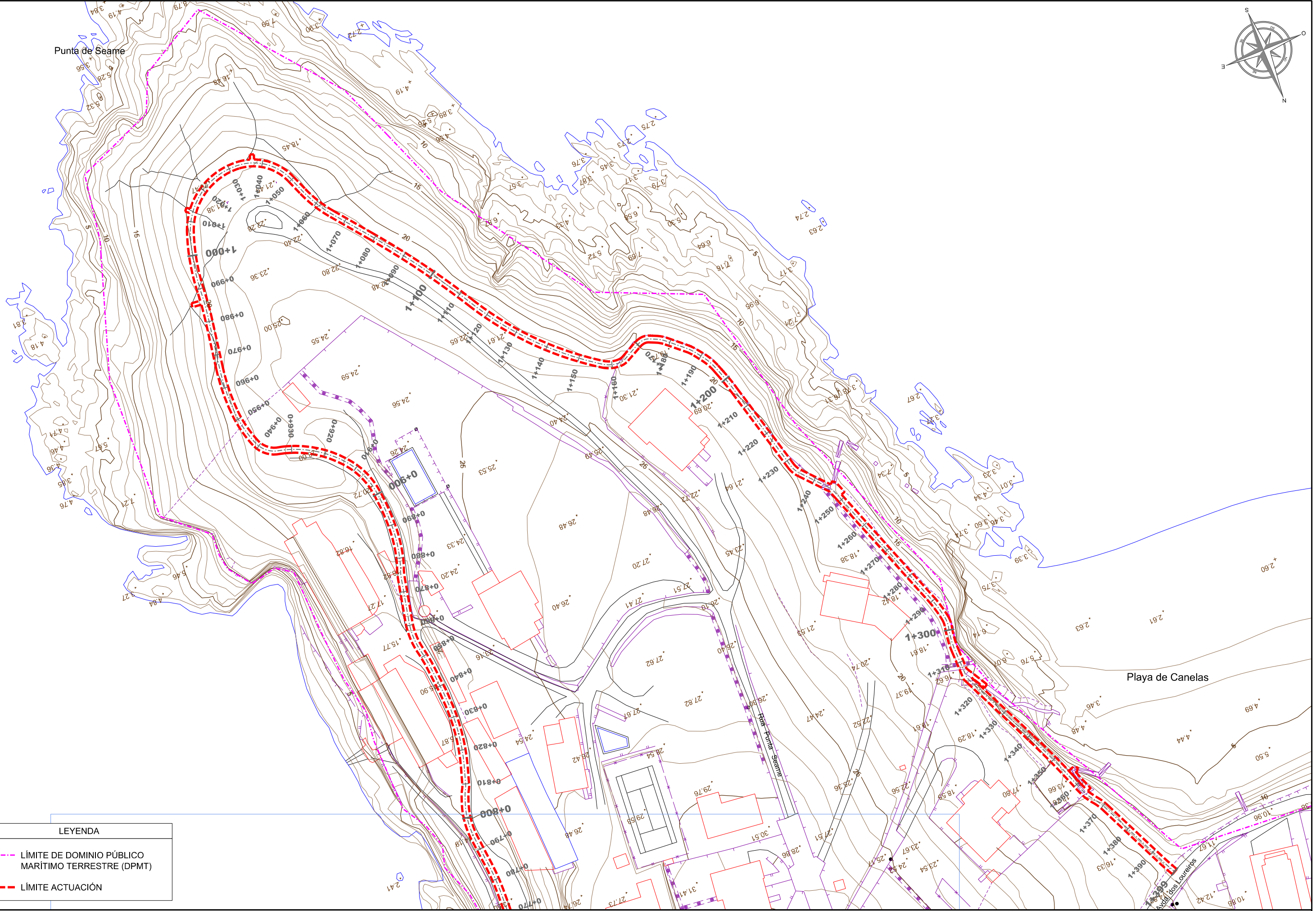
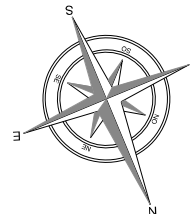


Punta Sopelo o de S.Roque



LEYENDA

- LÍMITE DE DOMINIO PÚBLICO MARÍTIMO TERRESTRE (DPMT)
- LÍMITE ACTUACIÓN



LEYENDA	
	LÍMITE DE DOMINIO PÚBLICO MARÍTIMO TERRESTRE (DPMT)
	LÍMITE ACTUACIÓN



MINISTERIO DE AGRICULTURA, ALIMENTACIÓN Y MEDIO AMBIENTE
 DIRECCIÓN GENERAL DE SOSTENIBILIDAD DE LA COSTA Y DEL MAR
 SERVICIO PROVINCIAL DE COSTAS DE PONTEVEDRA

La Jefa del Servicio Provincial de Costas de Pontevedra:

 Cristina de Paz-Curbera y Llovet

El Ingeniero Director:

 Antonio Iglesias Magán

El I.C.C.P. Autor del proyecto:

 Julio Robores De Contingos



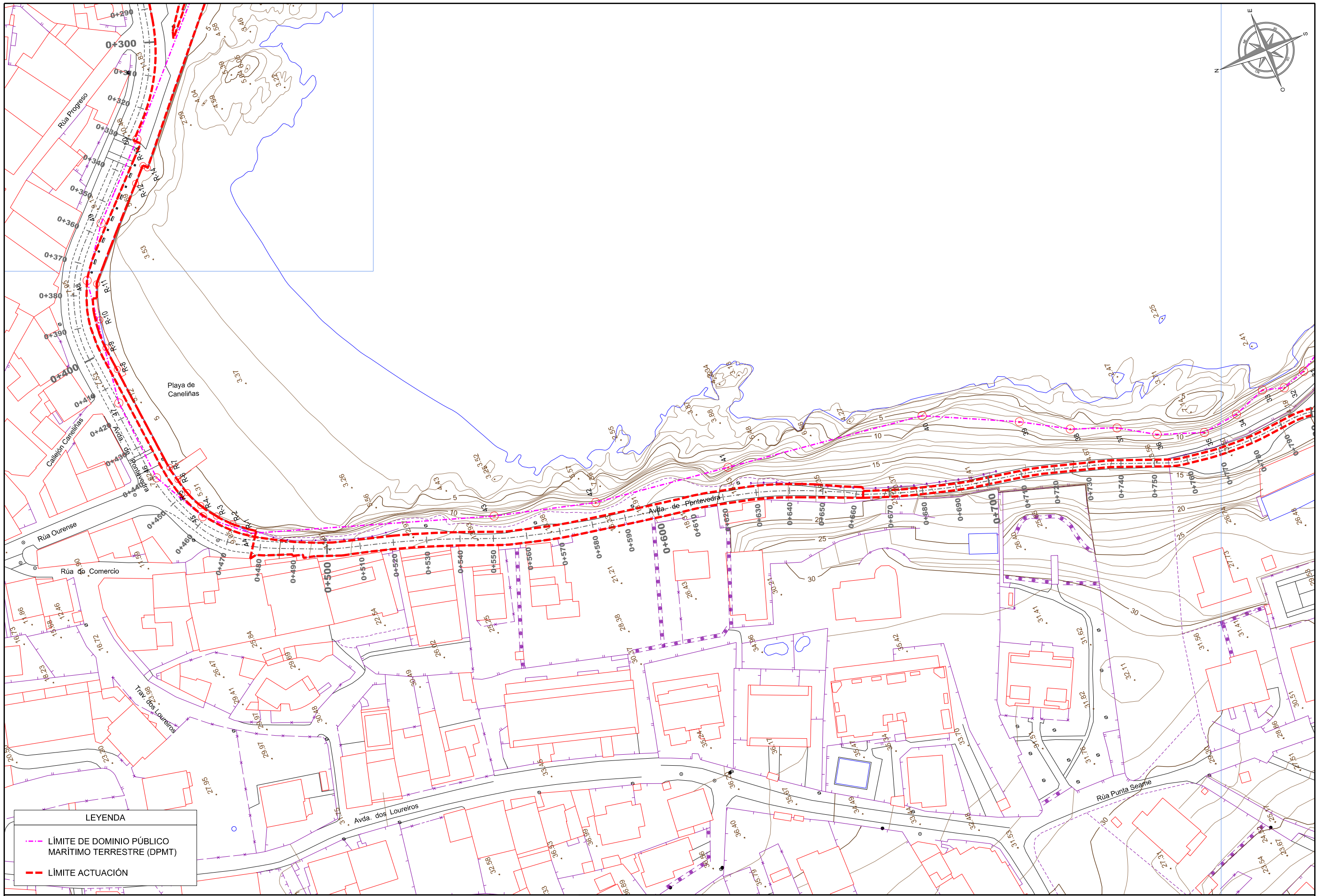
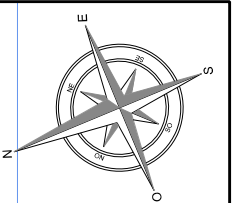
Título del proyecto:
CONEXIÓN LITORAL ENTRE EL PUERTO DE PORTONOVO Y LA PLAYA DE CANELAS, T.M. DE SANXENXO (PONTEVEDRA)

Escala: 1:1.000 (A3)
 E. Gráfica:

Provincia: Pontevedra
 Clave: 2015-16
 Fecha: Diciembre 2015

Título del plano:
ESTADO ACTUAL

Nº Plano: 03
 Hoja: 03 de 03



LEYENDA

	LÍMITE DE DOMINIO PÚBLICO MARÍTIMO TERRESTRE (DPMT)
	LÍMITE ACTUACIÓN